

Der Heimatverein Neuenkirchen-Hadeln e.V. präsentiert

gekürzte Fassung



# Plattdeutsche Erzählungen und Sprüche Die Geschichte Neuenkirchens Die Medem und ihre Brücken

Ein kompakter Wissens- und Bildband

**gekürzte Fassung**

© 2021 Heimatverein Neuenkirchen-Hadeln e.V., Dorfstraße 47, 21763 Neuenkirchen

Anschrift des Verfassers: Gerd Grabsch  
Hörfelde 11  
21763 Neuenkirchen

Umschlaggestaltung, Satz und  
Illustrationen: ELBREKLAME Marketing & Kommunikation EMK GmbH  
[www.elbreklame.de](http://www.elbreklame.de)

Weitere Mitwirkende: Sylvia Dargies (Co-Autorin)  
Holger Grabsch (Lektorat)

Herausgeber: Heimatverein Neuenkirchen-Hadeln e.V., Neuenkirchen

Druck: WIRMachenDRUCK GmbH  
Mühlbachstraße 7  
71522 Backnang  
[www.wir-machen-druck.de](http://www.wir-machen-druck.de)

ISBN Hardcover: 978-3-00-070925-8

Die Herausgabe wurde unterstützt durch:  
Kranichhaus-Gesellschaft e.V., Otterndorf | Kathrin Nielsen und Peter Wagner, Neuenkirchen

# Inhaltsverzeichnis

gekürzte Fassung

<b>Heimatverein Neuenkirchen-Hadeln e.V. (Kontakt)</b> .....	<b>8</b>
1 Organisation .....	10
2 Aufgaben .....	10
3 Leistungen .....	11
4 Kurzchronik .....	11

## Plattdeutsche Erzählungen

### Historische Geschichten von Elsbeth Allers

Einberufung .....	14
De Strotenmeisterei .....	16
Belästigung .....	18

### Zeitgenössische Geschichten von Gerd Grabsch

De Führwehrmann un de groode Welt .....	20
Dat Footballspeel .....	22
Ut een Hundeleeven .....	24
Kranzbinden un de Pastor .....	27
De Stromschlach .....	30
Berta un Adolf föhrt in Urlaub .....	33
De Feind .....	37
De Hehn .....	40
De Postbood an Silvester .....	42
De Wepschenangriff .....	44

## Plattdeutsche Sprüche und Weisheiten .....

**48**

## Neuenkirchen (Neenkarken) Land Hadeln

1. Das Wappen .....	54
2. Landkarte von Neuenkirchen .....	54
3. Ortsbeschreibung .....	55
4. Vereine und Verbände .....	55
5. Ortsgeschichte .....	55
6. Beschreibung der Ortsteile .....	56
7. Einwohnerentwicklung .....	58
8. Schultheiße, Maires und Bürgermeister ab 1610 .....	58
9. Schulen .....	59
10. Gewerbebetriebe ab 1800 .....	60
11. Unternehmen .....	64
12. Notizen aus Neuenkirchen .....	66
13. Prägende Gebäude und Retroblicke .....	71



<b>Die Medem (Allgemein)</b> .....	<b>82</b>
1 Das Einzugsgebiet.....	84
2 Schöpfwerke und ihre Aufgaben.....	84
3 Die Schleusen .....	87
4 Frühere wirtschaftliche Nutzung .....	89
5 Die Alte Medem .....	90
6 Die Entwicklung der Schifffahrt auf der Medem.....	91
7 Gewässergeschichte.....	92
8 Lebensraum Medem .....	92
<b>Die Medembrücken (Übersicht)</b> .....	<b>93</b>
Medembrücken Ihlienworth.....	94
Medembrücken Neuenkirchen.....	98
Medembrücken Otterndorf.....	100
<b>Bildnachweis</b> .....	<b>110</b>

**gekürzte Fassung**

gekürzte Fassung

## Grußwort der Kranichhaus-Gesellschaft e.V.

Liebe Leserin,  
lieber Leser,

im Namen der Kranichhaus-Gesellschaft e.V.  
beglückwünsche ich den Heimatverein Neuenkirchen-  
Hadeln e. V. zur Vorlage dieses Buches.

Zeigt uns dieses Buch doch unsere Heimat in neuen  
Facetten und Sichtweisen. Für die langjährig hier  
lebenden Einwohner fasst die Veröffentlichung eine  
Vielzahl interessanter Aspekte zusammen. Die in dieser  
Form erstmals erstellte Übersicht der Medem-Brücken  
inkl. Bebilderung rundet das positive Gesamtbild ab.

In den letzten Jahren Zugezogene erhalten mit diesem  
Buch eine kompakte Übersicht zum näheren und weiteren  
Umfeld der Hadelner Landgemeinde Neuenkirchen.

Besonders hervorheben möchte ich die kleinen Geschichten  
in plattdeutscher Sprache, tragen sie doch zur Pflege des  
Plattdeutschen bei und machen neugierig auf weitere „Döntjes“.

Ich bedanke mich bei den ehrenamtlich tätigen  
Aktiven des Heimatvereins Neuenkirchen e. V. für die  
projektbezogen aufgewendete Zeit. Zeigt uns das Ergebnis  
doch erneut, dass Engagement, Identifikation mit  
unserer Region und Freude an der gemeinsamen Arbeit  
zu einem wirklich lesenswerten Ergebnis führen.

*Thomas Dock*

Vorsitzender der Kranichhaus-Gesellschaft e.V., Otterndorf

gekürzte Fassung



# Heimatverein Neuenkirchen-Hadeln e.V.

## Kontakt


### **Standort / Besucher**

Gemeinde Neuenkirchen  
Heimatstuv  
Dorfstraße 47  
21763 Neuenkirchen

### **Postanschrift**

Heimatverein  
c/o Gerd Grabsch  
Hörfelde 11  
21763 Neuenkirchen

gekürzte Fassung



### Telefon und E-Mail

+49 (0)4751 – 5262

[info@hvn-neuenkirchen.de](mailto:info@hvn-neuenkirchen.de)



## 1. Organisation

Die Gründungsversammlung fand am 25. Januar 2003 in Neuenkirchen-Hörfelde statt.



### Die Gründungsmitglieder

Gerd Grabsch	Inge Lindemann
Helga Grabsch	Hermann Rodegerdts
Hans-Eberhardt Hickmann	Hartwig Grycan
Ursula Hickmann	Ernst-August Eckhoff
Jörg Schütt	Gaby Joppien
Marita Schütt	Manfred Grabsch
Karl-Heinz Lindemann	Edele Grabsch

Der geschäftsführende Vorstand besteht aus:

- Gerd Grabsch, 1. Vorsitzender
- Hartwig Grycan, 2. Vorsitzender
- und Sylvia Dargies, Kassenwartin

(Stand 10/2021)

## 2. Aufgaben

Der Heimatverein Neuenkirchen-Hadeln e.V. (HVN) ist dem Ort, der Geschichte und den aktuellen Anlässen Neuenkirchens besonders verbunden. Ziel ist es, unter anderem die Geschichte Neuenkirchens von den urgeschichtlichen Anfängen bis in die Gegenwart aufzuzeigen.

Ferner soll die plattdeutsche Sprache in Wort und Schrift erhalten werden.

Die Förderung der dörflichen Gemeinschaft und die Unterstützung der örtlichen Vereine ist ein weiteres Ziel.



# Plattdeutsche Erzählungen

## Historische Geschichten von Elsbeth Allers

Einberufung .....	14
De Strottenmeistereei.....	16
Belästigung.....	18

Die Geschichten wurden im Original übernommen. Mit freundlicher Genehmigung von Herrn Manfred Fender, September 2021.

## Zeitgenössische Geschichten von Gerd Grabsch

De Führwehrmann un de groode Welt.....	20
Dat Footballspeel .....	22
Ut een Hundeleeven .....	24
Kranzbinden un de Pastor .....	27
De Stromschlach .....	30
Berta un Adolf föhrt in Urlaub .....	33
De Feind .....	37
De Hehn.....	40
De Postbood an Silvester.....	42
De Wepschenangriff.....	44

# Plattdeutsche Sprüche und Weisheiten

gekürzte Fassung

gekürzte Fassung

*Bertas Nobersche  
har een Welpen  
kreegen. Een  
Rüden. Acht weeken  
old. Sowat von  
sööt. Ober eer  
Ehemann wör  
bannig allergisch.  
Nu mut he wech.  
He heit Max, is  
söstig Johr old und  
100 kg schwor.*

*Wenn de een  
Dübel wech is,  
steiht de nächste  
a vör de Dör*

*Mannsluet sünd wie  
luette Welpen.  
Schmiet een Ball wech  
un se laupt achterher*

*Berta sitt mit de lütten  
Enkelin bi en Doktor. De  
Doktor ünnersöcht de  
Deern un secht to Berta:  
de Lütte hätz iegenpeter."  
Se sind wool nich ganz  
kloog" rantert Berta. Dat is  
een Deern, dann mut dat  
wohl Ziegenpetra heiten."*

“  
Geiht  
nich, gift  
dat nich  
”





# Neuenkirchen (Neenkarken) Land Hadeln

gekürzte Fassung


<b>1. Das Wappen</b> .....	<b>54</b>	<b>10. Gewerbebetriebe ab 1800</b>	
<b>2. Landkarte von Neuenkirchen</b> .....	<b>54</b>	10.1 Handwerker .....	60
<b>3. Ortsbeschreibung</b> .....	<b>55</b>	10.2 Einzelhandelsgeschäfte .....	60
<b>4. Vereine und Verbände</b> .....	<b>55</b>	10.3 Gaststätten und Schankwirtschaften.....	61
<b>5. Ortsgeschichte</b>		<b>11. Unternehmen</b>	
5.1 Entstehung der Wurthen (Wurt, Worth) .....	55	11.1 Ziegeleien.....	64
5.2 Bewirtschaftung der Wurthen .....	55	11.2 Kalkbrennereien .....	64
5.3 Gründung.....	55	11.3 Der Kalkofen .....	64
5.4 Das Kirchspiel .....	55	11.4 Branntweinbrennereien .....	64
5.5 St. Marienkirche.....	55	11.5 Die Brennerei Timm .....	64
5.6 Friedhof .....	55	11.6 Alma Hoppe .....	65
<b>6. Beschreibung der Ortsteile</b>		<b>12. Notizen aus Neuenkirchen</b>	
6.1 Dörringworth.....	56	12.1 18. Jahrhundert .....	66
6.2 Katthuser Teil.....	56	12.2 20. Jahrhundert .....	66
6.3 Hoertheil (Hörfelder Teil) .....	56	<b>13. Prägende Gebäude und Retroblicke</b>	
6.4 Kirchteil.....	56	13.1 Die St. Marien Kirche.....	71
6.5 Medem-Teil .....	56	13.2 Das Gemeindegebäude.....	71
6.6 Süderteil .....	56	13.3 Erstes Einzelhandelsgeschäft Simon Hanke...	71
6.7 Brüninghemmer Teil .....	56	13.4 Kaufhaus H. Henning .....	72
6.8 Pedingworth .....	56	13.5 Freiwillige Feuerwehr.....	74
6.9 Weitere Daten zur Dorfentwicklung .....	58	13.6 Dorfgemeinschaftshaus (DGH), erbaut 1995...	74
<b>7. Einwohnerentwicklung</b> .....	<b>58</b>	13.7 Die DRK Kindertagesstätte .....	74
<b>8. Schultheiße, Maires und Bürgermeister ab 1610</b>		13.8 Neuenkirchener Mühle .....	75
8.1 Schultheiße .....	58	13.9 Der Medemhafen an Grewes Gasthaus .....	75
8.2 Maire .....	58	13.10 Schmiede Rinckhoff .....	75
8.3 Gemeindeschulz .....	58	13.11 Schmiede Junge .....	75
8.4 Bürgermeister .....	58	13.12 Blick in die Norderstraße um 1900.....	76
<b>9. Schulen</b>		13.13 Die Dorfstraße.....	76
9.1 Schule in Brüninghemm .....	59	13.14 Die Dorfstraße um 1900 .....	76
9.2 Schule in Pedingworth.....	59	13.15 Die Kirchstraße .....	76
9.3 Grundschule.....	59	13.16 Pedingworth 1931 .....	76
		13.17 Werbung .....	77
		13.18 Die Dorfstraße.....	77
		13.19 Grewes Gasthaus (heute Zaun) .....	78
		13.20 Dorfstraße mit Tankstelle .....	78
		13.21 Engelsgang.....	78
		13.22 Feuerwehrspritze .....	79
		13.23 Vivo .....	79
		13.24 Kolkstraße .....	80

# Neuenkirchen (Neenkarken) Land Hadeln

## 1. Das Wappen

Durch Erlass vom 10. Oktober 1938 des Oberpräsidenten der Provinz Hannover wurde Neuenkirchen das Recht verliehen, oben gezeigtes Wappen zu führen. Es zeigt auf der linken Seite auf grünem Grund zwei Flüsse, die Medem und die Wilster, die silbern dargestellt sind. Auf der rechten Seite, auf silbernem Grund, der rote Donarsbesen. Die Grundlage ist aus dem Wappen der adeligen Familie von der Medem herzuleiten. Die richtige Bezeichnung des Donarsbesen ist der Begriff Feuerbesen/Feuerwedel.<sup>1</sup>

gekürzte Fassung



## 2. Landkarte von Neuenkirchen

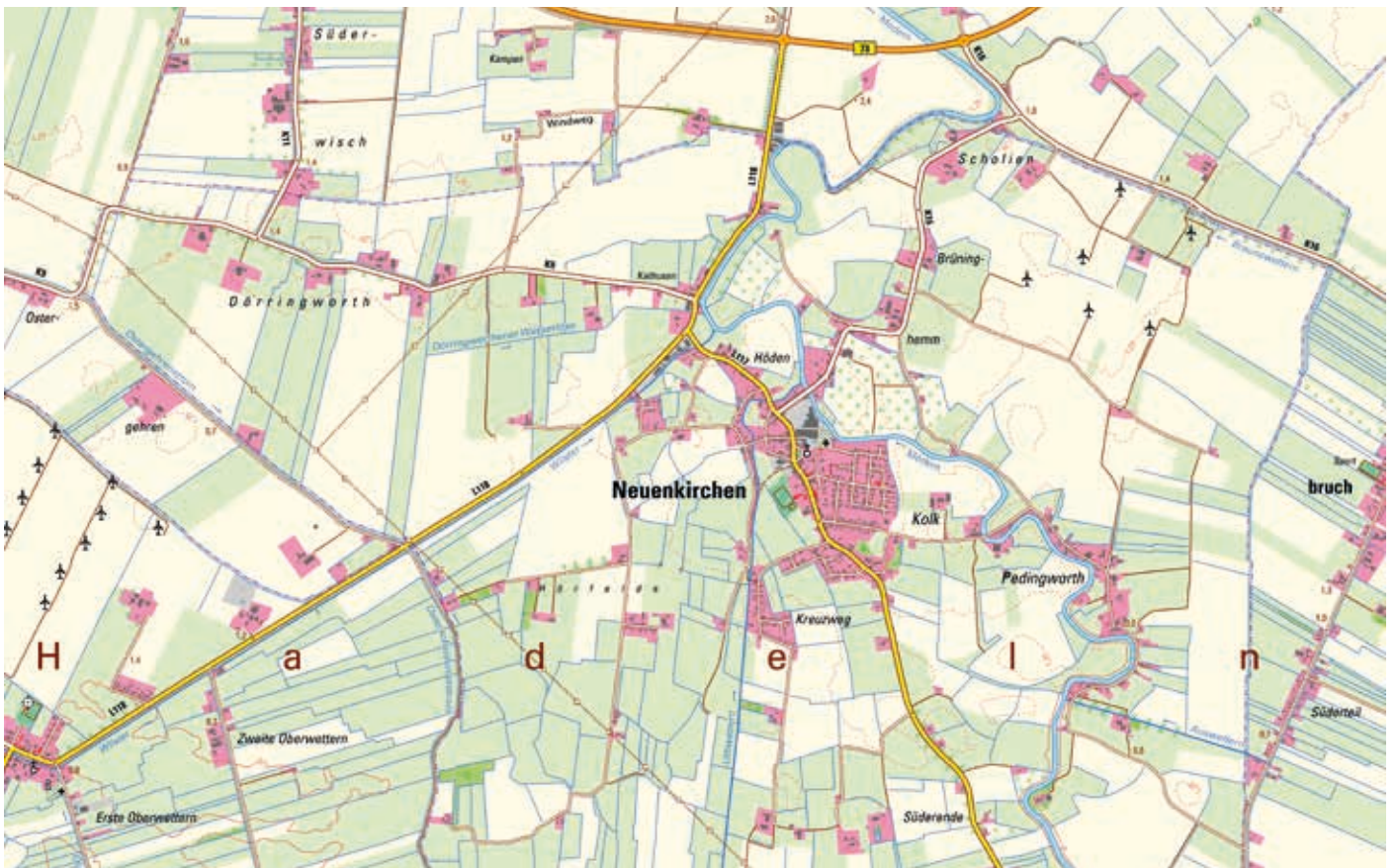


Abb. 1 Auszug aus den Geodaten des Landesamtes für Geoinformation und Landvermessung

<sup>1</sup> Quelle: aus den Ausarbeitungen von Olaf Rennebeck

# Die Medem

gekürzte Fassung

1	Das Einzugsgebiet .....	84
2	Schöpfwerke und ihre Aufgaben.....	84
2.1	Stufenschöpfwerk in Ihlienworth .....	85
2.2	Das Mündungsschöpfwerk in Otterndorf .....	86
3	Die Schleusen.....	87
3.1	Die Medem Schiffahrtsschleuse .....	88
3.2	Die Medem-Schöpfwerksschleuse von 1927 .....	88
4	Frühere wirtschaftliche Nutzung.....	89
5	Die Alte Medem.....	90
6	Die Entwicklung der Schifffahrt auf der Medem.....	91
7	Gewässergeschichte.....	92
8	Lebensraum Medem .....	92





gekürzte Fassung

## Die Medem

Der Name „Medem“ bedeutet ursprünglich „middle-re Priel“ und ist der einzige Fluss, den man vor- und rückwärts lesen kann.

Die Medem ist heute ein 16,2 km langer Fluss in Niedersachsen, der namentlich am Südrand von Ihlienworth mit dem Zusammenfluss der Straßdeichwettern und des aus Südwesten kommenden Nordlaufs der Großen Medemstader Wettern entsteht. In diese mündet die alte Aue und als wichtiger Zufluss die Moorwettern. In Ihlienworth erreichen die Medem aus Westen parallel zueinander noch die Blockwettern und die Emmelke, der obere Teil des längsten Fließweges im Flusssystem. Aus Südosten kommt schließlich noch die Große Siedenteiler Wettern, die das meiste Wasser in die Gösche transportiert. All diese Gewässer entwässern das unter dem Meeresspiegel gelegene ursprüngliche moorige Hadelner Sietland.

Gleich nach der Mündung der Großen Siedenteiler Wettern hebt das Stufenschöpfwerk

Ihlienworth das Wasser soweit an, dass ein guter Abfluss durch die höher gelegene Elbmarsch (Hadelner Hochland) stattfindet. Die Medem durchläuft bis zum Mündungsschöpfwerk in Otterndorf ungefähr 70 Mäander, das sind Windungen und Schleifen, die in dichter Aufeinanderfolge den Verlauf des Flussbettes bestimmen. Dabei fließt sie an Pedingworth und Neuenkirchen entlang. Bei Neuenkirchen münden von links noch die Uthwettern und 9 km vor der Mündung der Medem, die 7 km lange Wilster.<sup>1</sup>

Die linken Nebenflüsse der Medem sind:

- Große Medemstader Wettern
- Böberwettern
- Emmelke
- Uthwettern
- Wilster
- Döringworthener Wasserlöse

Die rechten Nebenflüsse der Medem sind:

- Straßdeichwettern
- Große Siedenteiler Wettern
- Gösche und
- Hadelner Kanal



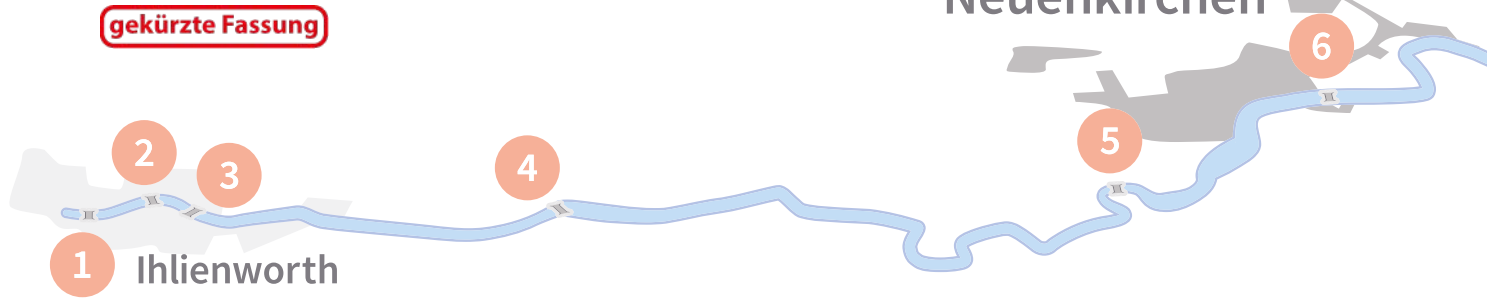
<sup>1</sup> Medem: Wikipedia, 24.06.2021 [online] [https://de.wikipedia.org/wiki/Medem\\_\(Fluss\)](https://de.wikipedia.org/wiki/Medem_(Fluss)) [16.09.2021]

# Die Medembrücken

gekürzte Fassung

1	Deichwegbrücke zur Osterstraße über die Medem in Ihlienworth .....	94
2	Brücke über die Medem im Verlauf der K20 .....	95
3	Fiedhofbrücke in Ihlienworth .....	96
4	Privatbrücke über die Medem .....	97
5	Medembrücke in Neuenkirchen, Kolkstraße nach Pedingworth .....	98
6	Brücke über die Medem im Verlauf der K15 .....	99
7	Brücke B 73 neu am Kreisel Ost .....	100
8	Brücke der Deutschen Bahn .....	101
9	Baar-Rabe-Brücke .....	102
10	Brücke Cuxhavener Straße.....	103
11	Wolfgang-Larisch-Brücke, Otterndorf.....	104
12	Goethebrücke über die Medem.....	105
13	Helgolandbrücke, Otterndorf .....	106
14	Mushardtbrücke, Otterndorf.....	107
15	Rad- und Fußgängerbrücke Schleuse .....	108

gekürzte Fassung



## 1 Deichwegbrücke zur Osterstraße über die Medem in Ihlienworth

<b>Baulasträger:</b>	Gemeinde Ihlienworth	<b>Nutzung:</b>	Fußgänger- und Radfahrbrücke
<b>Kostenträger:</b>	Bauamt Land Hadeln	<b>Gesamtlänge:</b>	25,20 m
<b>Brückenart:</b>	Balken- und Plattenmischsystem	<b>Breite:</b>	2,17 m
<b>Konstrukt:</b>	4-feldrige, mehrstegige Holzbrücke		





Der Heimatverein Neuenkirchen-Hadeln e.V. präsentiert

## Plattdeutsche Erzählungen und Sprüche

In unseren plattdeutschen Geschichten erzählen zwei Neuenkirchener Autoren mit Augenzwinkern und Tiefe aus historischer und zeitgenössischer Sicht über das Leben zu ihrer Zeit. Erfreuen Sie sich an der Weisheit plattdeutscher Sprüche.

Geht  
nich, gift  
dat nich



## Geschichte Neuenkirchen

Erfahren Sie mehr über den Ort Neuenkirchen von seinen Anfängen bis heute. Die Fakten wurden aus ausgewählten Quellen zusammengetragen und übersichtlich verständlich zusammengefaßt.

## Die Medem und ihre Brücken

Reisen Sie auf der Medem von ihrem Ursprung bis zur Elbe. Lernen Sie ihre Bedeutung für die Region kennen und erfahren Sie mehr über die überspannenden Brücken.



ISBN 9783000709258



9 783000 709258 >